



### Verhaltensregeln

Rad- und Mountainbiken ist am Achensee nur auf jenen in der Bikekarte angeführten Routen (offiziell genehmigte MTB-Routen vom Bundesland Tirol) erlaubt. Diese sind entsprechend beschildert und gekennzeichnet.

- Fahre stets mit kontrollierter Geschwindigkeit und auf halbe Sicht, besonders bei Kurven, da jederzeit mit Hindernissen zu rechnen ist (z.B. Fahrbahnsschäden, Steine, Äste, zwischengelagertes Holz, Weidewieh, Weideroste, Schranken, Traktor-Förstmaschinen, Fahrzeuge von Berechtigten)!
- Nimm Rücksicht auf Wanderer und Fußgänger und überhole nur im Schrittempo!
- Nimm Rücksicht auf den Schwierigkeitsgrad der Strecke und schätze deine Erfahrungen und dein Können als Biker genau ein!
- Schütze deinen Kopf durch einen Helm und kontrolliere die Ausrüstung vor Antritt jeder Biketour (Bremsen, Klingel, Licht)!
- Halte dich an Absperrungen und akzeptiere, dass dieser Weg primär der land- und forstwirtschaftlichen Nutzung dient!
- Schließe die Weidegatter!
- Nimm Rücksicht auf Natur und Wild, verlasse die gekennzeichnete Route nicht, verzichte auf das Fahren abseits der geöffneten Wege und beende deine Biketour vor der Dämmerung.
- Hinterlasse keine Abfälle!

### Sportgeschäfte

- Achenkirch**  
Sport Busselehner  
Tel.: +43 (5246) 6316  
www.busselehner-sports.com
- Maurach**  
Sport Würndle  
Tel.: +43 (5243) 6107  
www.sport-wuendle.at
- Sportshop Achensee**  
Tel.: +43 (5246) 6747  
www.sportshop-achensee.at
- Pertisau**  
Sport Leithner  
Tel.: +43 (5243) 5363-63  
www.sport-leithner.at
- LustBOXX**  
Tel.: +43 (5246) 6389-525  
www.daskronthaler.com
- Sport Wöll**  
Tel.: +43 (5243) 5871  
www.skischule-edelweiss.at

### Qualitätsgeprüfte Rad- und Mountainbikerunterkünfte

- Achenkirch**  
Gästehaus Busselehner  
Tel.: +43 (5246) 6316  
www.busselehner-apartments.com
- Achensee's kleinstes**  
\*\*\*\*Hotel Christina  
Tel.: +43 (5243) 5361  
www.hotel-christina.at
- Hotel Achenalerhof** \*\*\*\*  
Tel.: +43 (5246) 5303  
www.achenalerhof.at
- All Suite Hotel Garni Leithner**  
Tel.: +43 (5243) 5363-63  
www.haus-leithner.at
- Maurach**  
Wellnessresidenz Alpenrose \*\*\*\*  
Tel.: +43 (5243) 5293-0  
www.alpenrose.at
- Alpenhotel Tirol**  
Tel.: +43 (5243) 5243  
www.hoteltyrol.at
- Erlebnishotel Sonnalp** \*\*\*\*  
Tel.: +43 (5243) 5440  
www.sonnalp.net
- Pension Enzian**  
Tel.: +43 (5243) 5265  
www.achensee-enzian.at
- Pertisau**  
Das Pfandler \*\*\*\*  
Tel.: +43 (5243) 5223-0  
www.pfandler.at
- Wiesing**  
Ferienhaus Alex  
Tel.: +43 (676) 3038907  
www.hausalex.at

### Erklärung Schwierigkeitsgrade

- 1** Familienfreundlicher, auch mit normalen Fahrern befahrbarer Radweg mit guter Fahrbahndecke (Feinschotter oder Asphalt und vergleichbare Decken). Steigungen und Gefälle zwischen 0 % und 5 %, auf kurzen Strecken maximal 10 %. Wechsel von Steigung und Gefälle, keine kontinuierlichen Anstiege. KFZ-Verkehrsfreie bzw. KFZ-verkehrsarme Wege. Es treten keine besonderen Gefahrenbereiche auf oder auf Gefahrenstellen wird durch besondere Kennzeichnung (z.B. Beschilderung) hingewiesen.
- 2** Erfordert sportliches Radfahren und besonders defensives Fahrverhalten. Mountainbikeausrüstung wird empfohlen. Steigung und Gefälle zwischen 5 % und 12 %, auf kurzen Strecken bis maximal 17 %. Es treten unübersichtliche, kurvenreiche Streckenabschnitte auf. Mit KFZ-Verkehr, der die gesamte Wegbreite beansprucht, muss gerechnet werden. Die Wegausstattung, unter anderem die Fahrbahnbereitetheit, Entwässerungseinrichtungen (z.B. Wasserspulen), Absperrvorrichtungen (z.B. Schranken), die Sicherheitseinrichtungen (z.B. fehlende Geländer und Zäune) und Hinweise auf Gefahrenstellen, ist ausschließlich auf Wirtschaftsverkehr mit Traktoren und LKW ausgerichtet. Derartige Einrichtungen können an sich bereits Gefahrenstellen für Radfahrer darstellen. Es ist mit Absperrungen der Strecke aus betrieblichen Erfordernissen (z.B. Holzschlägerung und -transport), im Wegbereich lagerten Gütern, Betriebsmitteln und abgestellten Maschinen und Gefahrenstellen infolge von Naturereignissen jederzeit zu rechnen. An die Weganlagen anschließendes Steilgelände ist ungesichert.
- 3** Anspruchsvolle MTB-Strecke mit zahlreichen Gefahrenmomenten, die die Maximalsteigung der roten Strecke übersteigt und deren Streckencharakteristik noch schwieriger ist. MTB-Ausrüstung ist obligatorisch. Situationsangepasstes vorausschauendes Fahren ist erforderlich.
- 4** Extreme und anspruchsvolle Strecke, kein autobefahrbarer Weg mehr. Charakter eines alpinen Steiges mit allen alpinen Gefahren. Absturzgefahr möglich, keine Sicherungseinrichtungen wie Geländer vorhanden, sehr steil. Mit Hindernissen wie hohen Stufen, Wurzeln und Felsblöcken muss gerechnet werden. Nicht immer fahrbar, zum Teil, je nach Fahrkönnen, Schiebe- und Tragestricken. Durch Witterungseinflüsse können diese Strecken oft nur noch schwer passierbar werden.

- Beschilderungsmodell**  
Die Mountainbikebeschilderung am Achensee entspricht dem Beschilderungsmodell des Landes Tirol [www.tirol.gov.at/mountainbike](http://www.tirol.gov.at/mountainbike)
- Notrufnummern**
- Rettung: 144 | Bergrettung: 140**

**LEGENDE - LEGEND - LEGENDA**

	Autobahn mit Nummer Autofreie Straße mit Nummer		Radweg, mittelschwerer Ciclabike, moderate Itinerario ciclabile, medio		Campingplatz Campung Campaggio
	Bundesstraße mit Nummer Major route with number Strada statale con numero		Radweg, schwer Ciclabike, difficult Itinerario ciclabile, impegnativo		Museum Museo Museo
	Hauptstraße mit Nummer Primary road with number Strada principale con numero		Radweg, einfach Ciclabike, easy Itinerario ciclabile, facile		Information Informazione Informazioni
	Nebenstraße Minor road Strada secondaria		Saibling, Saasliit Cableway, Chair lift Funivia, Seggiovia		Wasserfall Cascata Cascata
	Fahrgeweg, Fußweg Road, Track used for motor vehicles Strada di servizio, Con divieto di transito		Schneehütte Toboggan run Strada secondaria		Tennisplatz Tennis court Campo tennis
	Karnerweg, Fußweg Cart track, Footpath Mulattiera, Sentiero comodo		Kirche, Kapelle Church, Chapel Chiesa, Cappella		Antenna Antenna Antenna
	Eisenbahn mit Bahnhof Railway with station Ferrovia con stazione		Burg Castle Castello		Senderantenne Antenna trasmittente Antenna trasmettitrice
	Singelrad Singletrack Singelrad		Gasthof, Restaurant Inn, Restaurant Albergo, Ristorante		Golfplatz Golf course Campo golf
	Radweg, einfach Ciclabike, easy Itinerario ciclabile, facile		Berggasthof, Hütte, Alm (bewirtschaftet) Albergo alpino, Baita, Alpeggio (gestione)		Cross on mountain peak Croce in vetta
	Radweg, mittelschwerer Ciclabike, moderate Itinerario ciclabile, medio		Berggasthof, Hütte, Alm (bewirtschaftet) Albergo alpino, Baita, Alpeggio (gestione)		Aussichtspunkt View point Belvedere

Approssimazione delle Höhenlinien - Approssimazione di altitudini - Approssimazione di quote altimetriche: 50 m  
GPS-Höhen - GPS altitudes - Altezze GPS  
Die Hochdruckabteilung dankt für die Hilfe des Kartographen im Jahr 2012 an: 2.827. Sie können nur zur persönlichen Nutzung, nicht für kommerzielle Zwecke, verwendet werden. Die Reproduktion der Karte ist ohne die Genehmigung der Alpenwelt Verlag GmbH nicht zulässig. © Alpenwelt Verlag GmbH





## Rad- und Mountainbikeregion Achensee

Die Ferienregion Achensee bietet über 250 Kilometer bestens ausgeschilderte und genehmigte Rad- und Mountainbikerouten rund um den größten See Tirols. Das wunderschöne Panorama, sowie die malerischen Dörfer der Region machen jede Radtour zum Erlebnis und garantieren sportlichen Spaß im Einklang mit der einzigartigen Natur.

Die zugleich anspruchsvollen und actionreichen Mountainbikerouten in allen Schwierigkeitsstufen lassen Sportlerherzen höher schlagen. Für all jene, die die Landschaft auf sanfter Art und Weise genießen und den Puls schonen wollen, gibt es zahlreiche Radwanderwege, die entlang des Seeufers oder in eines der romantisch gelegenen Seitentäler führen. Oder gar ein Elektrofahrrad an einer der Verleihstationen am Achensee (Folder Movelto) oder im E-Bike-Dorf Wiesing (Folder E-Bike-Dorf Wiesing) ausleihen und ohne Schweiß eine Radtour unternehmen.

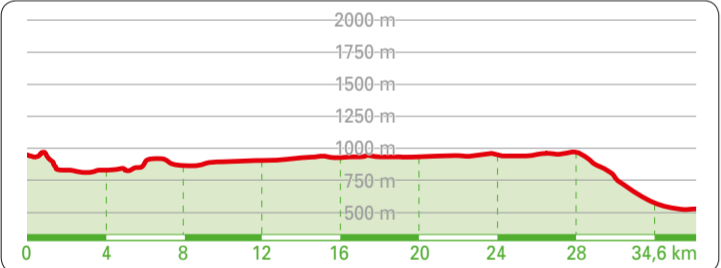
Diese übersichtliche Rad- und Mountainbikekarte liefert Einblicke in das perfekte Radnetz rund um die Ferienregion Achensee. Bitte beachten Sie die Hinweistafeln und Beschilderungen während Ihrer Rad- oder Mountainbiketour!

Wer zudem Interesse an einer professionell geführten Tour hat, sich ein neues qualitativ hochwertiges Bike ausleihen möchte oder einfach nur Tipps vom Profi sucht, der ist in den ortsnahen Sportgeschäften bestens beraten.

## Ausgangspunkt in Achenkirch

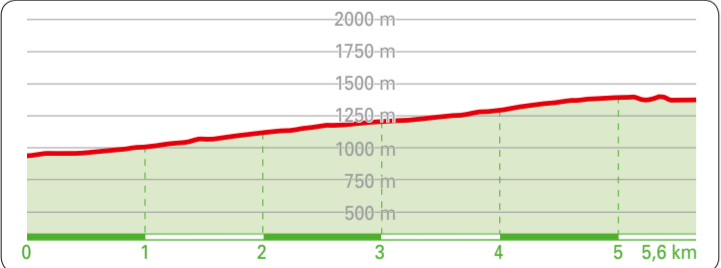
### 29 Achenseeradweg ↔ 34,6 km ▲ 510 hm ⌚ 4,0 h

**Ausgangspunkt:** Ortsteil Achenwald, deutsch-österreichische Staatsgrenze **A**  
Der Achenseeradweg ist Teil des Fernradwegs münchen-venezia. Die Route beginnt an der deutsch-österreichischen Staatsgrenze im Ortsteil Achenwald und verläuft mit Anstiegen und Gefällen bis ins Ortszentrum von Achenkirch und weiter an das nördliche Seeufer. Die Strecke am See führt flach verlaufend bis Maurach und in weiterer Folge zum Ortsteil Eben. Von dort geht es bergab nach Wiesing. Den Schildern folgend mündet die Route anschließend in den Inntalradweg.



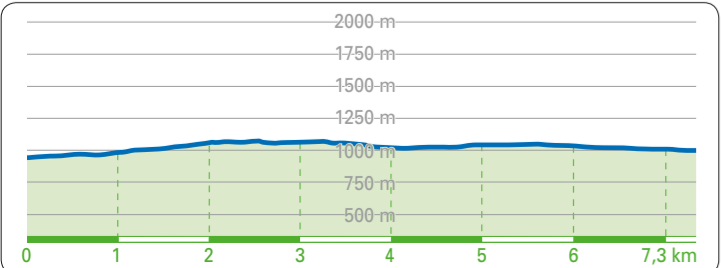
### 402 Köglalm ↔ 5,6 km ▲ 491 hm ⌚ 1,0 h

**Ausgangspunkt:** Cordial Familien & Vital Hoteldorf **B**  
Die Route führt vom Ausgangspunkt auf einer Forststraße zur Köglalm (bewirtschaftet). Ungefähr bei der Hälfte der Strecke lohnt sich eine kleine Pause bei der Aussichtsplattform „Kaiser-Maximilian-Rast“. Die Fahrt zur Köglalm wird mit herrlichen Aussichten auf Achenkirch und den Achensee belohnt.



### 433 Alte Steinbergstraße ↔ 7,3 km ▲ 138 hm ⌚ 1,0 h

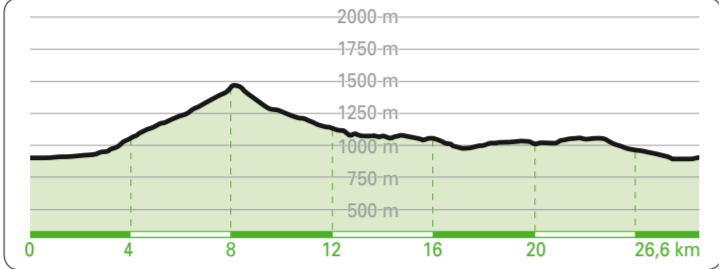
**Ausgangspunkt:** Parkplatz Wies **C**  
Die Alte Steinbergstraße verbindet die Orte Achenkirch und Steinberg. Die Straße zum Ausgangspunkt befindet sich rechter Hand unmittelbar nach der Abzweigung Richtung Steinberg. Von dort führt die Route auf einer Forststraße immer wieder leicht ansteigend durch eine reizvolle Wald- und Wiesenlandschaft. Die Strecke führt zur Oberen Bergalm (nicht bewirtschaftet). Von hier fährt man auf der Landesstraße weiter nach Steinberg am Rofan.



## Ausgangspunkt in Achenkirch

### 461 Rund um den Unnutz ↔ 26,6 km ▲ 600 hm ⌚ 3,0 h

**Ausgangspunkt:** Sparmarkt Eder **D**  
Vom Ausgangspunkt führt die Route in Richtung Süden entlang der Dorfstraße bis zur Sportension Geisler. Hier biegt man links ab, folgt dem Weg bis zur Bundesstraße und überquert diese. Angenommen beim Cordial Familien & Vital Hoteldorf führt die Dorfstraße bergauf, vorbei an der Aussichtsplattform „Kaiser-Maximilian-Rast“ bis zur Köglalm (bewirtschaftet) (Route 402). Am höchsten Punkt der Strecke, dem Kögljoch, beginnt die Abfahrt zur Schönjochalm (bewirtschaftet) und führt weiter durch das Schönjochtal bis nach Steinberg am Rofan. Der Beschilderung folgt man bis zur Landesstraße und von dort weiter bis zur Oberen Bergalm (nicht bewirtschaftet). Dort biegt man links auf die Forststraße ab. Die Strecke verläuft nun am „Alten Steinbergweg“ nach Achenkirch. Beim Parkplatz Wies hält man sich links und kommt so auf der Dorfstraße retour zum Ausgangspunkt.



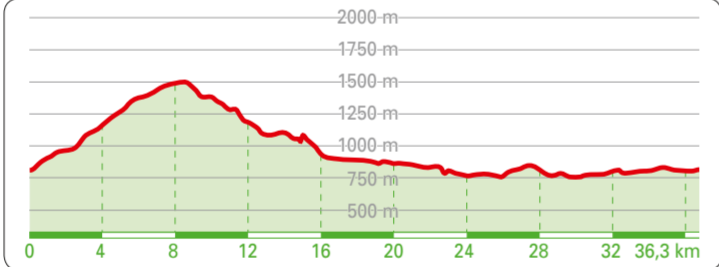
### 464 Gufferthütte ↔ 27,3 km ▲ 680 hm ⌚ 2,5 h

**Ausgangspunkt:** Abzweigung Richtung Steinberg **E**  
Vom Ausgangspunkt führt die Route über die Alte Steinbergstraße (Route 433) bis zum Parkplatz beim Köglboden (zwischen Achenkirch und Steinberg am Rofan). Von dort fährt man auf der leicht ansteigenden Forststraße entlang des Ampelsbaches bis zur Querung des Baches (ca. 5 km) und dann links abbiegend 400 m weiter bei ca. 10%iger Steigung. Rechts abbiegend erreicht man schließlich leicht ansteigend die Gufferthütte (bewirtschaftet). Retour fährt man auf der selben Route bis zur ersten Linkskurve. Hier führt der Radweg geradeaus über Bärenmoos Richtung Achenwald und in Folge weiter über den Achenseeradweg (Route 29) zurück nach Achenkirch am Achensee.



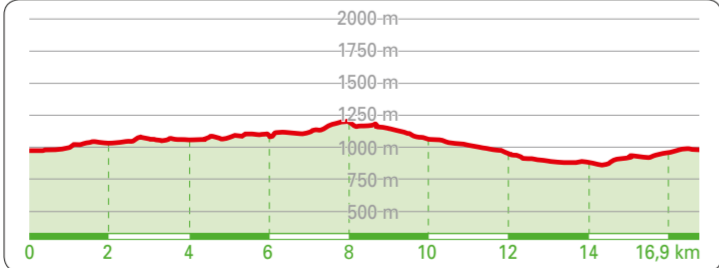
### 466 Rotwand-Bächental ↔ 36,3 km ▲ 775 hm ⌚ 4,0 h

**Ausgangspunkt:** Parkplatz gegenüber Gasthaus zum Hagen **F**  
Vom Ausgangspunkt führt die Schotterstraße über den Brettersbergalm Hochleger bis zur Rotwandalm (bewirtschaftet) und von dort weiter ins Bächental. Talauwärts geht es über die Asphaltstraße Richtung Fall. Kurz vor dem Sylvensteinstausee fährt man rechts am Radweg zur Walchenklamm, später am Fernradweg münchen-venezia bzw. Achenseeradweg (Route 29) zum Gasthaus zum Hagen (nicht bewirtschaftet) retour.



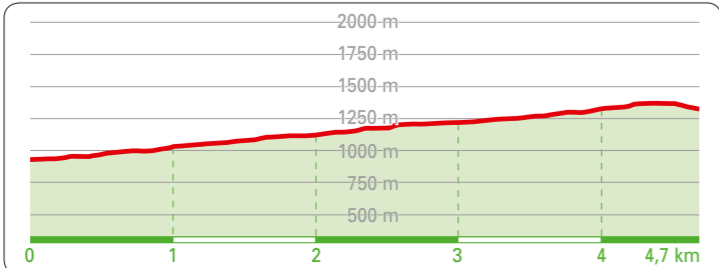
### 469 Achenwald-Blaubergalm ↔ 16,9 km ▲ 663 hm ⌚ 2,0 h

**Ausgangspunkt:** Abzweigung Richtung Steinberg **E**  
Vom Ausgangspunkt führt die Route entlang des Achenseeradweges (Route 29) Richtung Achenwald. Kurz vor Achenwald verläuft der Radweg geradeaus weiter taleinwärts, zunächst nur sanft ansteigend. Vor der Klammbachalm (nicht bewirtschaftet) überquert man die Brücke und fährt rechts auf dem Forstweg bis zur Blaubergalm (bewirtschaftet). Auf der gleichen Strecke führt die Route retour zum Ausgangspunkt.



### 484 Riederbergweg ↔ 4,7 km ▲ 446 hm ⌚ 1,0 h

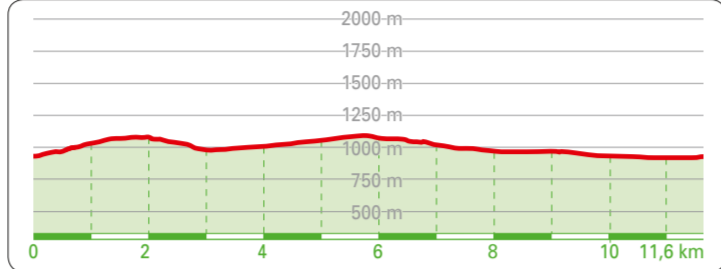
**Ausgangspunkt:** Parkplatz der Hochalmiflote Christlum **G**  
Vom Ausgangspunkt führt die Route über die asphaltierte Straße zum Hotel „Das Kronthal“, auf der gut befahrenen Forststraße Riederberg geht es vorbei am Speichertal und der Christlum Alm (nicht bewirtschaftet) bis zum Riederbergstüberl (nicht bewirtschaftet). Anschließend fährt man auf der leicht steigenden Forststraße bis zur Gföllalm (bewirtschaftet). Die mittelschwere Route mit gleichmäßiger Steigung bietet wunderschöne Ausblicke auf den Achensee.



## Ausgangspunkt in Maurach

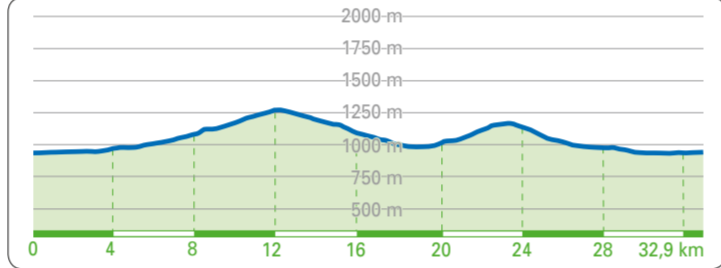
### 436 Panoramaweg ↔ 11,6 km ▲ 239 hm ⌚ 1,5 h

**Ausgangspunkt:** Parkplatz südöstlich vom Gasthof St. Hubertus **H**  
Zunächst führt die Route auf einem Forstweg Richtung Bärenbadalm (bewirtschaftet) und in Folge oberhalb des Sees mit teilweise atemberaubenden Ausblicken auf den Achensee Richtung Partisau. Im Talboden angekommen fährt man in einer langen Schleife durch das Tristenautal und am Gasthaus Golvilla (bewirtschaftet) vorbei. Nun führt die Route an der Mastelsee Karwendeltäler und an der Talstation der Karwendel-Bergbahn vorbei zum Achensee. Das letzte Stück fährt man am schönen Radweg direkt neben dem Achensee zurück zum Ausgangspunkt.



### 463 Buchau-Gramaialm-Gernalm ↔ 32,9 km ▲ 508 hm ⌚ 3,5 h

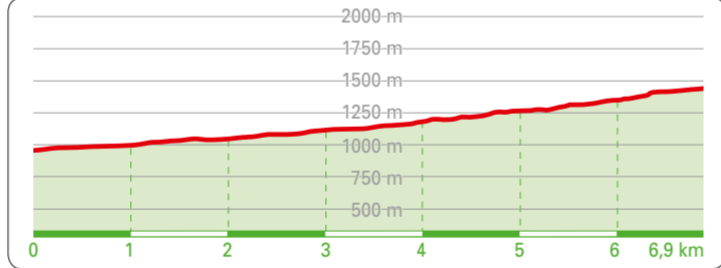
**Ausgangspunkt:** Parkplatz Badestrand Buchau **I**  
Vom Ausgangspunkt führt die Route auf asphaltierten Radweg entlang des Achensees bis nach Partisau. Hier biegt man bei der ersten Einfahrt links ab, fährt an der Talstation der Karwendel-Bergbahn vorbei und geradeaus weiter in die Karwendeltäler. Den Mountainbikeschildern folgt man schließlich über den Alpengasthof Falzturmalm (bewirtschaftet) zum Alpengenusshof Gramai (bewirtschaftet). Von dort führt die Route zurück bis kurz vor den Eingang der Karwendeltäler und weiter über den Alpengasthof Pletzschalm (bewirtschaftet) bis zum Alpengasthof Gern Alm (bewirtschaftet). Retour führt die Route auf der gleichen Strecke talauwärts nach Partisau und entlang des Achensees wieder zurück zum Ausgangspunkt.



## Ausgangspunkt in Partisau

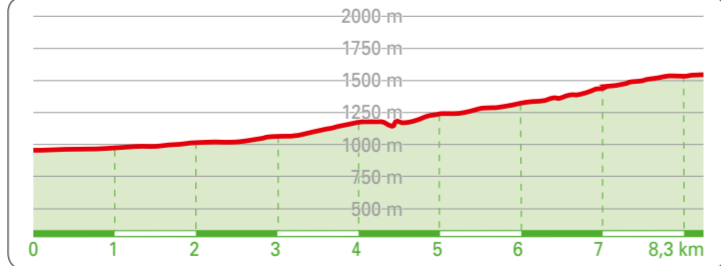
### 434 Bärenbadalm ↔ 6,9 km ▲ 554 hm ⌚ 1,5 h

**Ausgangspunkt:** Parkplatz Karwendel-Bergbahn **J**  
Vom Ausgangspunkt führt die Route zunächst ins malerische Tristenautal, über dem der Tristenkopf dominiert. Am Talschluss zweigt man links auf einen Forstweg ab und folgt den Mountainbikeschildern Richtung Bärenbadalm. Nach dem mittelschweren Anstieg durch den Hörndlgraben erreicht man die Bärenbadalm (bewirtschaftet).



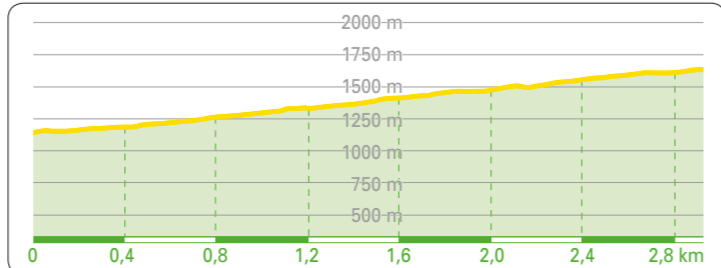
### 435 Feilkopf ↔ 8,3 km ▲ 601 hm ⌚ 1,5 h

**Ausgangspunkt:** Parkplatz am Eingang der Karwendeltäler **K**  
Vom Parkplatz am Eingang der Karwendeltäler führt die Route über die asphaltierte Mautstraße ins Gerntal. Vorbei an der Abzweigung zur Pletzschalm (bewirtschaftet) und schließlich weiter zur nächsten Abzweigung auf der linken Seite in die Schotterstraße zur Feilkopf (bewirtschaftet). Von dort folgt man dem immer steigenden weiterführenden Weg zum Feilkopf (herrlicher Ausblick). Kurz vor dem Feilkopf kann man links in eine Forststraße zur Gütenbergalm (nicht bewirtschaftet) abbiegen. Von dort führt die Route dann wieder zurück zur Abzweigung und weiter bis zum Gipfel.



### 462 Plumsjoch ↔ 2,8 km ▲ 513 hm ⌚ 1,0 h

**Ausgangspunkt:** Gern Alm in den Karwendeltälern **L**  
Vom Alpengasthof Gern Alm (bewirtschaftet) führt nach wenigen Metern ein sehr steiler Schotterweg mit scharfen Kurven zum Plumsattel. Auf dieser Strecke führt der Singletrail dann wieder retour zum Ausgangspunkt.



## Ausgangspunkt in Steinberg

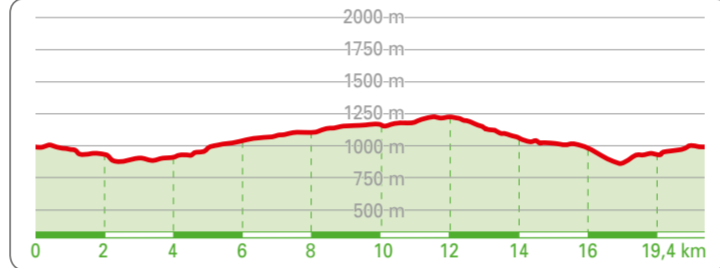
### 407 Ampelsbach-Guffert ↔ 7,8 km ▲ 502 hm ⌚ 1,5 h

**Ausgangspunkt:** Parkplatz am Köglboden **M**  
Vom Ausgangspunkt führt die Route auf der leicht ansteigenden Forststraße entlang des Ampelsbaches bis zur Querung des Baches (ca. 5 km) und dann links abbiegend 400 m weiter bei ca. 10%iger Steigung. Rechts abbiegend erreicht man schließlich leicht ansteigend die Gufferthütte (bewirtschaftet). Von dort kann eine Rundwanderung zur Besichtigung der rätischen Felsinschriften gestartet werden (Gezeit ca. 1,5 Stunden).



### 460 Steinberggrunde ↔ 19,4 km ▲ 437 hm ⌚ 2,0 h

**Ausgangspunkt:** Straßenkreuzung nahe dem Gasthaus Waldhäusl **N**  
Vom Ausgangspunkt fährt man auf der Asphaltstraße Richtung Durrahof (nicht bewirtschaftet). An der Steinberger Ache biegt man rechts auf die Forststraße ab. Die Strecke verläuft dann an der Steinberger Ache weiter. An der zweiten Kreuzung biegt man scharf links ab und über Tanneg erreicht man den Durrahof. Auf der asphaltierten Straße geht es zurück zum „Loch“ und wie anfangs über die selbe Asphaltstraße retour zum Ausgangspunkt.



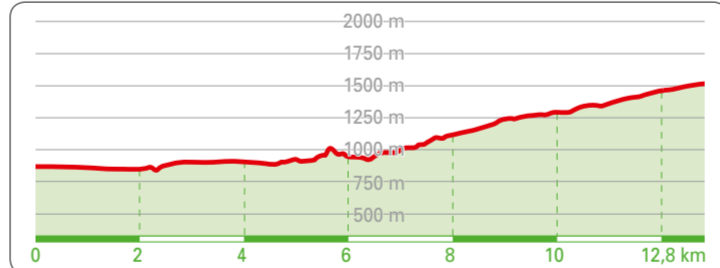
### 465 Rund um den Guffert ↔ 41,0 km ▲ 726 hm ⌚ 4,0 h

**Ausgangspunkt:** Parkplatz am Köglboden **M**  
Vom Ausgangspunkt führt die Route auf der Forststraße entlang des Ampelsbaches bis unterhalb der Gufferthütte (bewirtschaftet) (Route 407). Von dort führt man der Beschilderung „Kaiserhaus/Pinegg“ folgend zum Kaiserhaus (bewirtschaftet). Über die Gang (Schotterstraße) führt die Route über Steinberg am Rofan zurück zum Ausgangspunkt.



### 496 Schmalzklausen Runde ↔ 12,8 km ▲ 380 hm ⌚ 1,5 h

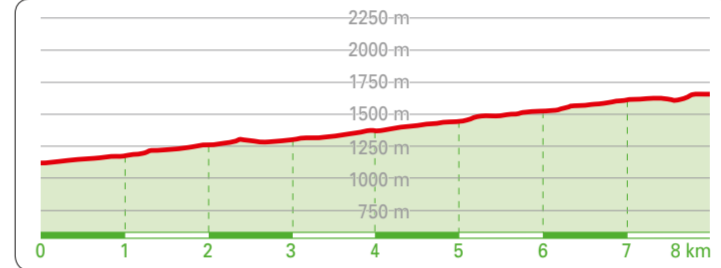
**Ausgangspunkt:** Straßenkreuzung nahe dem Gasthaus Waldhäusl **N**  
Auf einer Asphaltstraße fährt man meist leicht abwärts zur Steinberger Ache. Hier folgt man rechts einer Forststraße neben dem Fluss talaufwärts bis zur Schmalzklausenalm (nicht bewirtschaftet). Über das Satteltal und das Schönjochtal gelangt man zurück nach Steinberg am Rofan.



## Ausgangspunkt in Hinterriss/Eng

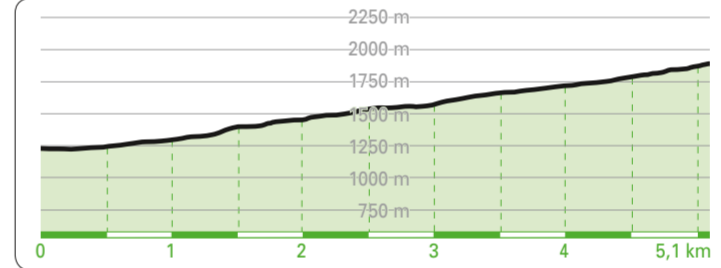
### 452 Ristal-Plumsjoch ↔ 8,0 km ▲ 558 hm ⌚ 1,5 h

**Ausgangspunkt:** Parkplatz P9 in der Eng **O**  
Vor dem großen Ahornboden (ca. 9 km nach der Mautstelle zur Eng beim Parkplatz P9) führt die Route zunächst auf einem breiten Forstweg, der im oberen Bereich etwas ruppiger wird, mit mäßiger Steigung zum Plumsjoch. Eine Anschlussmöglichkeit über eine Schiebetrasse bis zum Alpengasthof Gern Alm (bewirtschaftet) und weiter nach Partisau (Route 462 und Route 463) ist möglich.



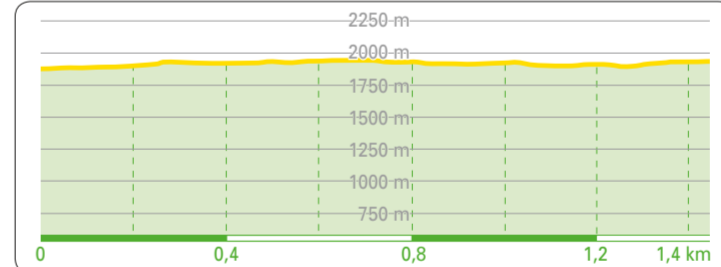
### 456 Eng-Lamsenjoch ↔ 5,1 km ▲ 690 hm ⌚ 1,5 h

**Ausgangspunkt:** Almdorf in der Eng **P**  
Vom Ausgangspunkt führt die schwere Route auf der Forststraße über die Binsalm (bewirtschaftet) zum westlichen Lamsenjoch und weiter auf einer Schiebetrasse zur Lamsenjochhütte (bewirtschaftet). Es eröffnen sich zahlreiche Panoramablicke auf die schroffe Karwendellandschaft.



### 457 Lamsenjochhütte ↔ 1,4 km ▲ 110 hm ⌚ 0,5 h

**Ausgangspunkt:** Lamsenjoch im Karwendel **Q**  
Unterhalb des westlichen Lamsenjoches führt die Route bis zur Lamsenjochhütte (bewirtschaftet) und bietet einen traumhaften Blick zum Gamsjoch, zur Gramaialm und zur Lamsenspitze.



## Legende

- A Q** Ausgangspunkt (A-Q)
- 29 496** Routennummer (29-496)
- ↔ .. km** Länge (km)
- ⌚ .. h** Benötigte Fahrzeit (ca.)
- ▲ .. hm** Überwundene Höhenmeter (bergauf)
- 🚴** Bike Trail Tirol ([www.tirol.at/bike-trail-tirol](http://www.tirol.at/bike-trail-tirol))



Zauberhaft.  
Ihr Urlaub am Achensee · [www.achensee.com](http://www.achensee.com)

## Rad- und Mountainbikekarte



## Tirol

**BUSSEHNER SPORTS** **SPORT 2000**

**IHR BIKEPROFI AM Achensee**

- Fachhändler für Mountainbikes, Pedelecs, E-Bikes
- kompetente Beratung rund um's Biken
- Bikewerkstatt mit Sofort-Service
- großer Fahrradverleih geführte Touren

6215 Achenkirch 185  
Tel.: +43 (0) 5246 / 6316  
office@bussehner-sports.com

facebook.com/Bussehnersports  
bussehner-sports.com

**sport-shop Achensee**

... der kleine Shop für große Ansprüche

A-6215 Achenkirch 114  
neben Talstation Christlum-Bergbahn  
Tel. 0043-(0)5246 / 6747  
info@sportshop-achensee.com

[www.sportshop-achensee.com](http://www.sportshop-achensee.com)

KOMPERDELL, Schöffel, SCOTT, COMETEC, KAM, NALLIN, MAMMUT, SALOMON, deuter

**DEN GIPFEL MUSS MAN SICH VERDIENEN. DEN STYLE AUCH.**

**SPORT WOERNDLE**  
SPORTS · FASHION · RENTAL

**3X IN MAURACH AM Achensee**  
TÄGLICH GEÖFFNET!  
MO - FR 09:00 - 18:30 Uhr  
SA 09:00 - 12:30 Uhr  
SO + FEIERTAG 09:30 - 12:30 Uhr

HOTLINE: +43 5243 61 07 // [WWW.SPORT-WOERNDLE.AT](http://WWW.SPORT-WOERNDLE.AT)

**Achensee**  
Tirols Sport & Vital Park

Achenkirch · Maurach · Partisau · Steinberg · Wiesing

Achensee Tourismus · Im Rathaus 387 · 6215 Achenkirch am Achensee  
Tel.: +43 (5246) 5300-0 · Fax: +43 (5246) 5333  
info@achensee.com · [www.achensee.com](http://www.achensee.com)  
maps.achensee.com