



DER ALPINE KRAFTPLATZ

Bei jedem Schritt mit
der Natur bekommt
jemand weit mehr
als er sucht.

- JOHN MUIR -

WILLKOMMEN ZU DEN
SCHÖNSTEN TOUREN RUND UM
DIE ACHENSEEREGION



DINGE, DIE AUF KEINER WANDERUNG FEHLEN DÜRFEN:

- gutes Schuhwerk
- Wanderrucksack
- Wanderstöcke
- Regenschutz
- kleine Jause

Unser Küchenteam bereitet für Sie
3x eine gesunde Wanderjause vor,
die Sie selbst zusammenstellen können.

- ausreichend Flüssigkeit
- Wechselkleidung
- Sonnenschutz

*Viele Dinge können Sie bei uns kostenlos vor Ort ausleihen.
Bitte fragen Sie unser Rezeptionsteam.*



Wanderwochen


FÜR GIPFELSTÜRMER
UND GENUSSWANDERER

Auch dieses Jahr haben wir wieder die schönsten Routen rund um die Achensee-region für Sie zusammengestellt. Freuen Sie sich auf eine abwechslungsreiche Wanderwoche mit herrlichen Ausblicken, atemberaubenden Berggipfeln und uraligen Almen, die zur Einkehr einladen.



Bei allen Wanderungen ist Trittsicherheit und Schwindelfreiheit erforderlich! Die Touren für Gipfelstürmer finden ab 6 Personen statt. Änderungen bei allen Routen aufgrund des Wetters vorbehalten.

Mein schönstes Erlebnis:



MONTAG - Start 9.30 Uhr

Vorderer Unnutz, 2.078 m

Mit dem Hotelbus fahren wir nach Achenkirch und weiter hinauf zur **Köglalm** auf 1.430 m. Dort schnüren wir unsere Bergschuhe und wandern, mit **herrlichem Blick** auf den **Achensee**, über einen Steig und später über Bergwiesen hinauf zum **Gipfelkreuz** des **Vorderen Unnutz** auf 2.078 m. Dankbar schweift unser Blick über das schroffe Bergmassiv des **Karwendelgebirges**. Der Abstieg erfolgt über denselben Weg, mit abschließender **Einkehr** in die **Köglalm**. Von dort werden wir mit dem Hotelbus abgeholt und kehren zurück in den Alpinen Kraftplatz.

Gezeit: ca. 3,5 Std.

Strecke: ca. 6,5 km

Höhenmeter: ca. 648 Hm

Schwierigkeit: mittelschwer



DIENSTAG - Start 9.30 Uhr

Stanser Joch - Ochsenkopf, 2.148 m

Der Hotelbus bringt uns zur **Karwendel-Bergbahn Pertisau**. Dort fahren wir mit den Gondeln hoch zum **Zwölferkopf** auf 1.480 m und genießen dabei die Aussicht auf den Achensee. Wir starten hier unsere Wanderung auf dem kopierten Weg zur **Bärenbadalm** und den **Weißbachsattel** hoch über einen Steig zum **Stanser Joch** und wandern weiter bis zum **Ochsenkopf**. Wenn man bis jetzt noch keine Gämse getroffen hat, kann man spätestens hier oben welche erspähen. Anschließend bestreiten wir den Rückweg über die Aufstiegsroute zurück zum **Zwölferkopf** und fahren mit der **Karwendel-Bergbahn** zurück ins Tal.

Gehzeit: ca. 4,5 Std.

Höhenmeter: ca. 648 Hm


Strecke: ca. 10 km

Schwierigkeit: mittelschwer



Mein schönstes Erlebnis:





MITTWOCH - Start 9.00 Uhr „Stoamandlweg“

Mit dem Hotelbus fahren wir ins wunderschöne **Zillertal** und weiter über die **Zillertaler Höhenstraße** hinauf zum **Zellbergstüberl** auf 1.480 m. Hier beginnt unsere Rundwanderung über einen Steig hinauf zur **Wedelhütte** und weiter zum **Wimmbachkopf** auf 2.442 m. Am Gipfelkreuz genießen wir bei einer Rast unsere Jause und den atemberaubenden Ausblick auf die umliegende Tiroler Bergwelt. Der Abstieg erfolgt über den „**Stoamandlweg**“ zurück zur **Kristallhütte** und weiter hinunter zur Höhenstraße. Dort werden wir wieder vom Hotelbus abgeholt und fahren gemütlich in den Alpinen Kraftplatz zurück.

Gehzeit: ca. 3,5 Std.
Strecke: ca. 8 km

Höhenmeter: ca. 610 Hm
Schwierigkeit: mittelschwer



Mein schönstes Erlebnis:



DONNERSTAG - Start 9.00 Uhr

Satteljoch, 1.935 m

Mit dem Hotelbus fahren wir über die Mautstraße zur **Gern Alm**. Von dort wandern wir steil bergauf auf den **Plumsjochsattel**. Der Wanderweg führt uns über einen breiten Wiesenrücken und durch einen lichten Latschengürtel weiter hinauf zum **Satteljoch** auf 1.935 m. Vom Gipfelkreuz aus wandern wir hinunter zur nostalgischen **Plumsjochhütte**, wo wir uns kulinarisch verwöhnen lassen. Anschließend geht es wieder zur **Gern Alm**. Dort werden wir vom Hotelbus abgeholt und zurück ins Hotel gefahren.

Gehzeit: ca. 4,5 Std.

Höhenmeter: ca. 764 Hm

Strecke: ca. 10 km

Schwierigkeit: mittelschwer



Mein schönstes Erlebnis:





FREITAG - Start 9.30 Uhr

Klobenjoch, 2.041 m

Wir fahren mit der **Rofanseilbahn** in Maurach zur **Erfurter Hütte** und wandern zuerst gemütlich auf dem Panorama Höhenweg zur **Dalfazalm**. Von dort steigen wir auf einem Steig sowie Almwiesen und durch Latschenkiefern zum wunderschönen Ausichtsberg, dem **Klobenjoch**, auf. Dieser Gipfel wird euch begeistern, vor allem die traumhafte Aussicht über den **Achensee** und die Berge. Nach der Gipfelrast steigen wir hinunter zu **Dalfazalm**, und stoßen bei einem „Glaserl“ auf die Wanderwoche 2023 an, ehe wir wieder zurück zur **Rofanseilbahn** wandern und ins Tal gebracht werden.

Gezeit: ca. 4 Std.

Strecke: ca. 8 km

Höhenmeter: ca. 474 Hm

Schwierigkeit: mittelschwer



Mein schönstes Erlebnis:



Mein schönstes Erlebnis:



MONTAG – Start 9.00 Uhr

Vorderer Unnutz, 2.078 m

Vom Hotel aus fahren wir den ersten Teil unserer Tour mit dem **E-Bike** entlang des Achensees bis **Achenkirch** und den schönen, breiten Forstweg hinauf zur **Köglalm** auf 1.430 m. Dort schnüren wir unsere Bergschuhe und wandern mit **herrlichem Blick** auf den **Achensee** über einen Steig und später über Bergwiesen hinauf zum **Gipfelkreuz** des **Vorderen Unnutz** auf 2.078 m. Hier genießen wir traumhafte Ausblicke auf das Karwendel- und Rofengebirge. Der Abstieg erfolgt über denselben Weg mit abschließender Einkehr in die **Köglalm**. Mit dem **E-Bike** geht es entspannt zurück ins Hotel.

E-Bike Fahrzeit: ca. 1,5 Std.

E-Bike Strecke: ca. 32 km

E-Bike Höhenmeter: ca. 486 Hm

Schwierigkeit: mittelschwer

Gehzeit: ca. 3 Std.

Höhenmeter: ca. 648 Hm

Strecke: ca. 6,5 km

DIENSTAG – Start 8.30 Uhr

Ochsenkopf, 2.148 m



Mit dem Hotelbus werden wir zur **Falzturmalm** gebracht. Dort beginnt unsere Wanderung über einen Steig zum **Kaserjoch**, weiter über den **Gamskarspitz** bis wir über einen Grat den **Ochsenkopf** auf 2.148 m erreichen. Am Gipfel angekommen genießen wir bei einer Rast die herrliche Aussicht. Anschließend bestreiten wir den Rückweg über den **Weißbachsattel** zum **Zwölferkopf** (1.491 m). Mit der **Karwendel-Bergbahn** geht es zurück ins Tal.

Gehzeit: ca. 6 Std.

Strecke: ca. 12 km

Höhenmeter: ca. 1.250 Hm

Schwierigkeit: mittelschwer



DONNERSTAG - Start 8.30 Uhr

Satteljoch - Kompar, 2.011 m

Mit dem Hotelbus fahren wir über die Mautstraße zur **Gern Alm**. Von dort wandern wir steil bergauf auf den **Plumsjochsattel**. Der Wanderweg führt uns weiter hinauf zum **Satteljoch** auf 1.935 m und über einen Grat zum **Kompar** auf 2.011 m. Am Gipfel erwartet uns ein **wunderschöner Ausblick** auf den **Großen Ahornboden** und die umliegende Bergwelt. Anschließend steigen wir hinunter zur nostalgischen **Plumsjochhütte**, wo wir uns kulinarisch verwöhnen lassen, ehe wir zur **Gern Alm** absteigen. Dort werden wir vom Hotelbus abgeholt und zurück ins Hotel gebracht.

Gezeit: ca. 6 Std.

Strecke: ca. 13 km

Höhenmeter: ca. 1.000 Hm

Schwierigkeit: mittelschwer



Mein schönstes Erlebnis:



FREITAG - Start 9.00 Uhr

Klobenjoch

Gemeinsam brechen wir vom Hotel aus auf zur **Buchauer Alm** und über den Schützensteig hinauf zum **Durrakreuz**. Weiter geht es über die **Dalfazalm** und einem Steig sowie Almwiesen und Latschenkiefern zum wunderschönen Aussichtsberg, dem **Klobenjoch**. Dieser Gipfel wird euch begeistern, vor allem die traumhafte Aussicht über den **Achensee** und die Berge. Nach der **Gipfelrast** steigen wir hinunter zu **Dalfazalm**, und stoßen bei einem „Glaserl“ auf die Wanderwochen 2023 an. Die Rückkehr können wir entweder über den **Dalfazer Wasserfall** zu Fuß ins Tal antreten oder alternativ mit der **Rofanseilbahn** ins Tal fahren.

Gezeit: ca. 5,5 Std.

Strecke: ca. 10,5 km

Höhenmeter: ca. 1.200 Hm


Schwierigkeit: mittelschwer

Wandertagebuch



Hm gesamt:

Km gesamt:



Konzept & Design: Anita Posselt Werbeagentur.
Fotos: Achensee Tourismus, Shutterstock.
Änderungen und Irrtümer einschließlich Druckfehler vorbehalten.



DER ALPINE KRAFTPLATZ



Der Alpine Kraftplatz

Mühltalweg 10, 6212 Maurach am Achensee, Austria
T +43 (0)5243 5293-0, info@alpenrose.at, www.alpenrose.at